







УСЛОВНЫЕ ОБОЗНАЧЕНИЯ

- ■ ■ границы территории проекта планировки
- Зоны с особыми условиями использования территории в соответствии с данными ЕГРН
 -  охранная зона объектов электросетевого хозяйства (реестровые номера: 67:27-6.695, 67:27-6.562, 67:27-6.2603, 67:27-6.635, 67:27-6.3559, 67:27-6.575, 67:27-6.3214, 67:27-6.3215, 67:27-6.3559, 67:27-6.3348, 67:27-6.3328, 67:27-6.187)
 -  охранная зона объектов связи (реестровый номер 67:00-6.287)
 -  охранная зона газораспределительных сетей (кадастровый номер 67:27-6.4647)

Примечание:
1. Система координат МСК-67, система высот Балтийская.

40 0 40 80 120 160

| | | | | |
|----------------|--|--|--|--|
| Согласовано | | | | |
| | | | | |
| Взам. инв. № | | | | |
| | | | | |
| Подпись и дата | | | | |
| | | | | |
| Инв. № подл. | | | | |
| | | | | |

| | | | | | | | | | | | | |
|------------|----------|---------|--------|---|------|--|--|--|---|------|--------|--|
| | | | | | | ППТ-МО-ГЧ-3 | | | | | | |
| | | | | | | Проект планировки и проект межевания территории жилого комплекса "Красный бор" в городе Смоленске | | | | | | |
| Изм. | Кол. уч. | Лист | № док. | Подп. | Дата | Материалы по обоснованию проекта планировки территории | | | Стадия | Лист | Листов | |
| Разработал | | Грекова | |  | | | | | ДПТ | 3 | 5 | |
| ГАП | | Затула | |  | | Схема границ зон с особыми условиями использования территории. М 1:2000 | | |  ООО "АРХИТЕКТУРНОЕ БЮРО "ПРОСТРАНСТВО" | | | |
| | | | | | | | | | | | | |
| | | | | | | | | | | | | |
| | | | | | | | | | | | | |